

EVIDENČNÍ LIST HLÁSNÉHO PROFILU

TROJANOVICE (LOMNÁ)

KATEGORIE:

C

Tok: Lomná
Stanice: Trojanovice (Lomná)
GPS: 49.52353°N, 18.23849°E
Obec: Trojanovice
ORP: Frenštát pod Radhoštěm
Kraj: Moravskoslezský

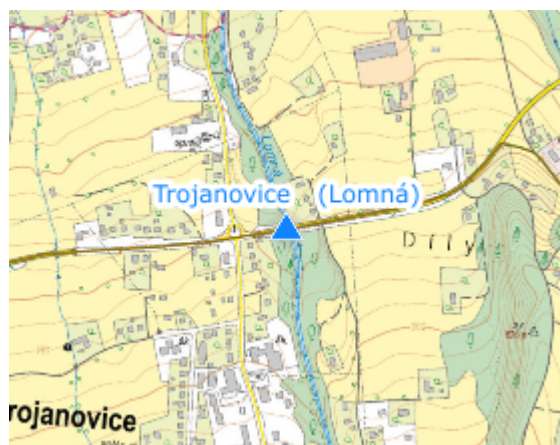


Hlásný profil je umístěn na toku Lomná na mostě MK Solárka (u budovy s č.p. 209 a 612). SPA jsou značeny na mostním pilíři třemi barevnými značkami (I.SPA - zelená, II. SPA - žlutá, III. SPA - červená). Hladiny SPA jsou měřeny odshora od horní hrany mostu.




Číslo hydrologického pořadí: 2-01-01-129

Provozovatel stanice: Obec Trojanovice

Poznámka:



Stupně povodňové aktivity (cm)

I.SPA	bdělost		370
II.SPA	pohotovost		310
III.SPA	ohrožení		250

Četnost hlášení SPA

I.SPA	min. 1x denně
II.SPA	min. 2x denně
III.SPA	min. 3x denně

Vodočetná lať: NE

Přenos dat: NE

SMS: NE

export evidenčního listu: 14.05.2026 10:49

Veškerá uváděná data jsou bez právní záruky.