

# EVIDENČNÍ LIST HLÁSNÉHO PROFILU

## TROJANOVICE (BYSTRÝ POTOK)

KATEGORIE:

**C**

**Tok:** Bystrý potok  
**Stanice:** Trojanovice (Bystrý potok)  
**GPS:** 49.53223°N, 18.24470°E  
**Obec:** Trojanovice  
**ORP:** Frenštát pod Radhoštěm  
**Kraj:** Moravskoslezský

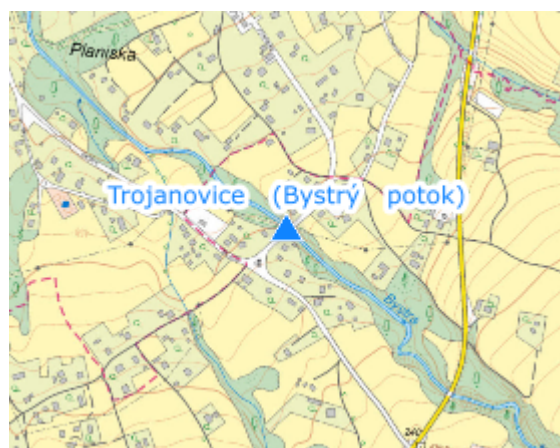


Hlásný profil je umístěn na toku Bystrý potok na mostě MK Planiska (u budovy s č.p. 338 a 598). SPA jsou značeny na mostním pilíři třemi barevnými značkami (I.SPA - zelená, II. SPA - žlutá, III. SPA - červená). Hladiny SPA jsou měřeny odshora od horní hrany mostu.




**Číslo hydrologického pořadí: 2-01-01-128**

**Provozovatel stanice: Obec Trojanovice**

**Poznámka:**



### Stupně povodňové aktivity (cm)

I.SPA	bdělost		150
II.SPA	pohotovost		200
III.SPA	ohrožení		250

### Četnost hlášení SPA

I.SPA	min. 1x denně
II.SPA	min. 2x denně
III.SPA	min. 3x denně

**Vodočetná lať: NE**

**Přenos dat: NE**

**SMS: NE**

export evidenčního listu: 12.05.2026 03:32

Veškerá uváděná data jsou bez právní záruky.