

# EVIDENČNÍ LIST HLÁSNÉHO PROFILU

## TROJANOVICE (BYSTRÁ)

KATEGORIE:

C

**Tok:** Bystrá  
**Stanice:** Trojanovice (Bystrá)  
**GPS:** 49.53223°N, 18.24470°E  
**Obec:** Trojanovice  
**ORP:** Frenštát pod Radhoštěm  
**Kraj:** Moravskoslezský



Hlásný profil je umístěn na toku Bystrá na mostě MK Planiska (u budovy s č.p. 338 a 598). SPA jsou značeny na mostním pilíři třemi barevnými značkami (I.SPA - zelená, II. SPA - žlutá, III. SPA - červená). Hladiny SPA jsou měřeny odshora od horní hrany mostu.




**Číslo hydrologického pořadí: 2-01-01-128**

**Provozovatel stanice: Obec Trojanovice**

**Poznámka:**



### Stupně povodňové aktivity (cm)

|         |            |   |     |
|---------|------------|---|-----|
| I.SPA   | bdělost    |  | 250 |
| II.SPA  | pohotovost |  | 200 |
| III.SPA | ohrožení   |  | 150 |

### Četnost hlášení SPA

|         |               |
|---------|---------------|
| I.SPA   | min. 1x denně |
| II.SPA  | min. 2x denně |
| III.SPA | min. 3x denně |

**Vodočetná lať: NE**

**Přenos dat: NE**

**SMS: NE**