

# EVIDENČNÍ LIST HLÁSNÉHO PROFILU

## TŘEBOŇ FRANTIŠKOV

KATEGORIE:

**C**

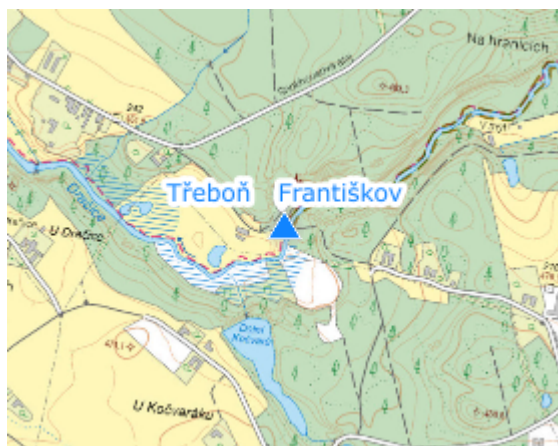
**Tok:** Dračice  
**Stanice:** Třeboň Františkov  
**GPS:** 48.89123°N, 14.94772°E  
**Obec:** Suchdol nad Lužnicí  
**ORP:** Třeboň  
**Kraj:** Jihočeský

Hladinoměr je umístěn na lávce pro pěší u letního tábora.  
Provozovatelem je MÚ Třeboň.




**Číslo hydrologického pořadí:** 1-07-02-013

**Provozovatel stanice:** MÚ Třeboň

**Poznámka:**



### Stupně povodňové aktivity (cm)

I.SPA	bdělost		104
II.SPA	pohotovost		134
III.SPA	ohrožení		152

### Četnost hlášení SPA

I.SPA	min. 1x denně
II.SPA	min. 2x denně
III.SPA	min. 3x denně

**Vodočetná lať:** NE

**Přenos dat:** ANO

**SMS:** ANO

**Naměřená data jsou dostupná na:** <https://www.hladiny.cz/cz/#lvs#graph#12103#Frantiskov>

export evidenčního listu: 12.05.2026 02:39

Veškerá uváděná data jsou bez právní záruky.