

EVIDENČNÍ LIST HLÁSNÉHO PROFILU

TŘEBĚTICE (RUSAVA)

KATEGORIE:

C

Tok: Rusava
Stanice: Třebětice (Rusava)
GPS: 49.32518°N, 17.51185°E
Obec: Třebětice
ORP: Holešov
Kraj: Zlínský

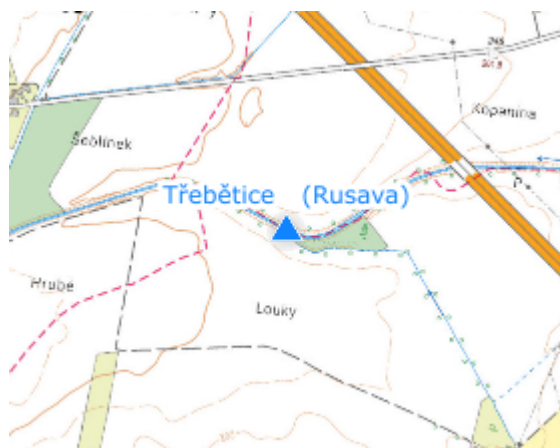


Hlásný profil kat. C se nachází na Rusavě v místě soutoku s jejím levostranným přítokem. Hlásný profil je vybaven hladinoměrem s automatickým přenosem dat. Provozovatelem hladinoměru je ČHMÚ Brno.




Číslo hydrologického pořadí: 4-12-02-1260-0-00

Provozovatel stanice: ČHMÚ Brno

Poznámka:



Stupně povodňové aktivity (cm)

I.SPA	bdělost		190
II.SPA	pohotovost		230
III.SPA	ohrožení		270

Četnost hlášení SPA

I.SPA	min. 1 x denně
II.SPA	min. 4 x denně
III.SPA	každé 3 hodiny

Vodočetná lať: NE

Přenos dat: ANO

SMS: NE

Centrum automatického sběru dat: <http://www.pmo.cz>

Naměřená data jsou dostupná na: https://www.pmo.cz/portal/sap/cz/mereni_155.htm