

EVIDENČNÍ LIST HLÁSNÉHO PROFILU

TOVAČOV (MORAVA)

KATEGORIE:

C

Tok: Morava
Stanice: Tovačov (Morava)
GPS: 49.43631°N, 17.30785°E
Obec: Tovačov
ORP: Přerov
Kraj: Olomoucký



Hlásný profil kat. C se nachází východně od Křenovského rybníka na mostě přes řeku Moravu. V místě dochází k vybřežení toku a vzniku povodní v Tovačově. Profil je osazen ultrazvukovým bezkontaktním hladinoměrným čidlem s automatickým přenosem naměřených dat a s možností zaslání varovných SMS zpráv. SPA jsou platné pro úsek: od hlásného profilu po soutok s Bečvou. Provozovatelem hladinoměru je město Tovačov.

Číslo hydrologického pořadí: 4-10-03-1214-0-00

Provozovatel stanice: **Město Tovačov**

Příjemci varovných SMS zpráv:

Předseda PK města Tovačov

Místopředseda PK města Tovačov

Tajemník PK města Tovačov

Předseda PK obce Troubky

Místopředseda PK obce Troubky

Předseda PK obce Lobodice

Poznámka:




Provozovatel stanice informuje o aktuální situaci příslušné

ORP (Přerov) a obce níže po toku - Lobodice, Uhřičice a

Kojetín a obec ohroženou zpětným vzduším - Troubky.



Stupně povodňové aktivity (cm)

I.SPA	bdělost		330
II.SPA	pohotovost		360
III.SPA	ohrožení		400

Četnost hlášení SPA

I.SPA	min. 1 x denně
II.SPA	min. 4 x denně
III.SPA	každé 3 hodiny

Vodočetná lať: **ANO**

Přenos dat: **ANO**

SMS: **ANO**

Centrum automatického sběru dat: www.hladiny.cz

Naměřená data jsou dostupná na: <https://www.hladiny.cz/hladiny/index.php?ca=169&cs=50005>

