

EVIDENČNÍ LIST HLÁSNÉHO PROFILU

TEPLICE NAD METUJÍ - SKÁLY (METUJE)

KATEGORIE:

C

Tok: Metuje
Stanice: Teplice nad Metují - skály (Metuje)
GPS: 50.594245°N, 16.149961°E
Obec: Teplice nad Metují
ORP: Broumov
Kraj: Královéhradecký

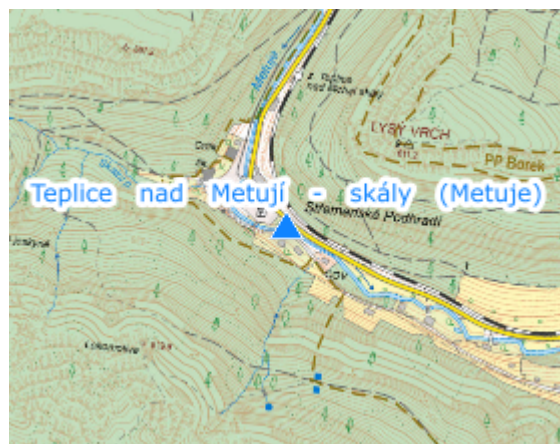


Hlásný profil kat. C se nachází západně od intravilánu města na mostní konstrukci ve Střemenském podhradí. Profil je osazen ultrazvukovým bezkontaktním hladinovým čidlem s automatickým přenosem naměřených dat. Vodočetná lať se nachází na přilehlé břehové zdi. Provozovatelem profilu je město Broumov.



Číslo hydrologického pořadí: 1-01-03-007

Provozovatel stanice: město Broumov

Poznámka:



Stupně povodňové aktivity (cm)

| | | | |
|---------|------------|---|-----|
| I.SPA | bdělost |  | 55 |
| II.SPA | pohotovost |  | 80 |
| III.SPA | ohrožení |  | 100 |

Četnost hlášení SPA

| | |
|---------|----------------|
| I.SPA | min. 1x denně |
| II.SPA | min. 4x denně |
| III.SPA | každé 3 hodiny |

Vodočetná lať: ANO

Přenos dat: ANO

SMS: ANO

Centrum automatického sběru dat: <https://cidla.mopos.cz/>

Naměřená data jsou dostupná na: <https://cidla.mopos.cz/regions/1/>