

# EVIDENČNÍ LIST HLÁSNÉHO PROFILU

## TĚMICE (SYROVINKA)

KATEGORIE:

**C**

**Tok:** Syrovinka  
**Stanice:** Těmice (Syrovinka)  
**GPS:** 49.0057217°N, 17.2676058°E  
**Obec:** Těmice  
**ORP:** Kyjov  
**Kraj:** Jihomoravský

Hlásný profil se nachází poblíž rybníku v obci Těmice na vodním toku Sobůlský potok.




**Číslo hydrologického pořadí:**

**Provozovatel stanice:** Obec Těmice

**Poznámka:**



### Stupně povodňové aktivity (cm)

I.SPA	bdělost		60
II.SPA	pohotovost		80
III.SPA	ohrožení		100

### Četnost hlášení SPA

I.SPA	min. 1x denně
II.SPA	min. 2x denně
III.SPA	min. 3x denně

**Vodočetná lať:** NE

**Přenos dat:** ANO

**SMS:** NE

**Centrum automatického sběru dat:** VOX

**Naměřená data jsou dostupná na:** <https://hladiny-vox.pwsplus.eu/Senzors/Details/31526>