

# EVIDENČNÍ LIST HLÁSNÉHO PROFILU

## TEČOVICE (HOSTIŠOVSKÝ POTOK)

KATEGORIE:

**C**

**Tok:** Hostišovský potok  
**Stanice:** Tečovice (Hostišovský potok)  
**GPS:** 49.22429°N, 17.58665°E  
**Obec:** Tečovice  
**ORP:** Zlín  
**Kraj:** Zlínský



Hlásný profil kat. C se nachází v severní části obce Tečovice na mostní konstrukci u domu č. p. 111. Profil je osazen vodočetnou laťí a hladinoměrným čidlem s automatickým přenosem naměřených dat. Provozovatelem je obec Tečovice.




**Číslo hydrologického pořadí: 4-13-01-0430-0-00**

**Provozovatel stanice: Obec Tečovice**

**Poznámka:**



### Stupně povodňové aktivity (cm)

I.SPA	bdělost		90
II.SPA	pohotovost		120
III.SPA	ohrožení		150

### Četnost hlášení SPA

I.SPA	30 min
II.SPA	30 min
III.SPA	30 min

**Vodočetná lať: ANO**

**Přenos dat: ANO**

**SMS: ANO**

**Centrum automatického sběru dat: [web.hladiny.cz](http://web.hladiny.cz)**

**Naměřená data jsou dostupná na: <https://www.hladiny.cz/cz/cs#lvs#graph#50768#H-Tecovice>**