

EVIDENČNÍ LIST HLÁSNÉHO PROFILU

TĚCHONÍN (TĚCHONÍNSKÝ POTOK)

KATEGORIE:

C

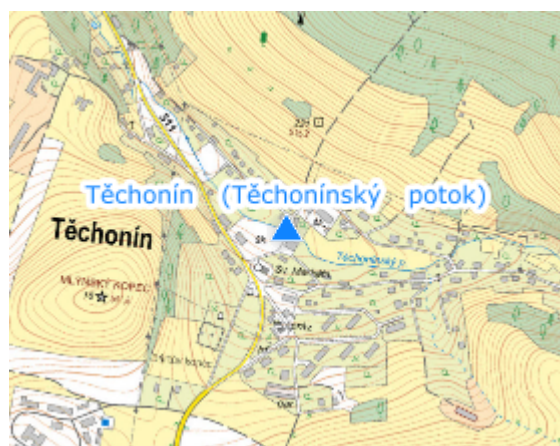
Tok: Těchonínský potok
Stanice: Těchonín (Těchonínský potok)
GPS: 50.06515°N, 16.61899°E
Obec: Těchonín
ORP: Žamberk
Kraj: Pardubický

Hlásný profil kat. C se nachází na mostu u objektu č. p. 6. Profil je tvořen vodočetnou laťí. Provozovatelem hladinoměru je obec Těchonín.




Číslo hydrologického pořadí: 1 - 02 - 02 - 011

Provozovatel stanice: Obec Těchonín

Poznámka:



Stupně povodňové aktivity (cm)

I.SPA	bdělost		40
II.SPA	pohotovost		50
III.SPA	ohrožení		70

Četnost hlášení SPA

I.SPA	1x denně
II.SPA	3x denně
III.SPA	4 hodinové hlášení

Vodočetná lať: ANO

Přenos dat: NE

SMS: NE

export evidenčního listu: 26.06.2026 06:33

Veškerá uváděná data jsou bez právní záruky.