

# EVIDENČNÍ LIST HLÁSNÉHO PROFILU

**TE-11 - KRUPKA III. (MARŠOVSKÝ POTOK)**

KATEGORIE:

**C**

**Tok:** Maršovský potok  
**Stanice:** TE-11 - Krupka III. (Maršovský potok)  
**GPS:** 50.6901051°N, 13.8945162°E  
**Obec:** Krupka  
**ORP:** Teplice  
**Kraj:** Ústecký



Hlásný profil kategorie C se nachází na mostě na ulici Nad Tratí přes Maršovský potok (3,288 ř. km). Provozovatelem je Severočeské sdružení obcí. Profil je vybaven automatickým měřením vodních stavů.




**Číslo hydrologického pořadí: 1-14-01-0974-0-00**

**Provozovatel stanice: Povodňový systém Ústeckého kraje**

**Poznámka:**



## Stupně povodňové aktivity (cm)

I.SPA	bdělost		20
II.SPA	pohotovost		30
III.SPA	ohrožení		40

## Četnost hlášení SPA

I.SPA	min. 1x denně
II.SPA	min. 2x denně
III.SPA	min. 3x denně

**Vodočetná lať: NE**

**Přenos dat: ANO**

**SMS: NE**

**Centrum automatického sběru dat: <https://portabo.cz/>**

**Naměřená data jsou dostupná na: <https://portabo.cz/voda/stanice/TE-11>**