

EVIDENČNÍ LIST HLÁSNÉHO PROFILU

TE-10 - KRUPKA II. (UNČÍNSKÝ POTOK)

KATEGORIE:

C

Tok: Unčínský potok
Stanice: TE-10 - Krupka II. (Unčínský potok)
GPS: 50.7041667°N, 13.8745755°E
Obec: Krupka
ORP: Teplice
Kraj: Ústecký

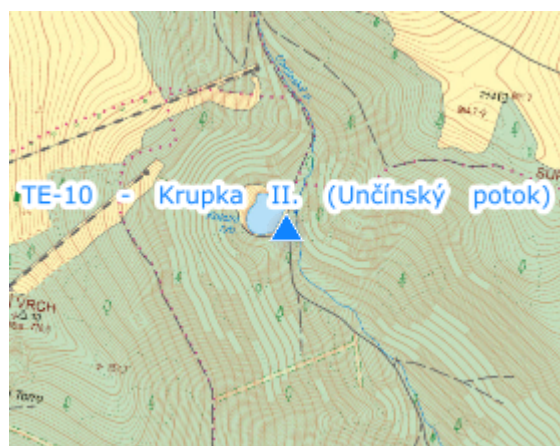


Hlásný profil kategorie C se nachází na mostku lesní cesty přes Unčínský potok (3,086 ř. km). Provozovatelem je Severočeské sdružení obcí. Profil je vybaven automatickým měřením vodních stavů.




Číslo hydrologického pořadí: 1-14-01-0974-0-00

Provozovatel stanice: Povodňový systém Ústeckého kraje

Poznámka:



Stupně povodňové aktivity (cm)

| | | | |
|---------|------------|---|----|
| I.SPA | bdělost |  | 15 |
| II.SPA | pohotovost |  | 25 |
| III.SPA | ohrožení |  | 35 |

Četnost hlášení SPA

| | |
|---------|---------------|
| I.SPA | min. 1x denně |
| II.SPA | min. 2x denně |
| III.SPA | min. 3x denně |

Vodočetná lať: NE

Přenos dat: ANO

SMS: NE

Centrum automatického sběru dat: <https://portabo.cz/>

Naměřená data jsou dostupná na: <https://portabo.cz/voda/stanice/TE-10>