

EVIDENČNÍ LIST HLÁSNÉHO PROFILU

TASOV (POLOMINA)

KATEGORIE:

C

Tok: Polomina
Stanice: Tasov (Polomina)
GPS: 49.29360°N, 16.09069°E
Obec: Tasov
ORP: Velké Meziříčí
Kraj: Vysočina



Hlásný profil kat. C se nachází u fotbalového hřiště. Informace o vývoji stavu hladiny v hlásném profilu sleduje povodňový orgán obce Tasov a informace dále předává povodňovému orgánu obce Pyšel a ORP Velké Meziříčí. Provozovatelem hladinoměru je obec Tasov.

Číslo hydrologického pořadí: 4-16-02-058

Provozovatel stanice: Obec Tasov

Příjemci varovných SMS zpráv:




starosta obce

místopředseda PK

Poznámka:



Stupně povodňové aktivity (cm)

I.SPA	bdělost		60
II.SPA	pohotovost		90
III.SPA	ohrožení		120

Četnost hlášení SPA

I.SPA	min. 1x denně
II.SPA	min. 4 x denně
III.SPA	každé 3 hodiny

Vodočetná lať: ANO

Přenos dat: ANO

SMS: ANO

Centrum automatického sběru dat: <http://cidla.mopos.cz/>

Naměřená data jsou dostupná na: <https://cidla.mopos.cz/regions/12/>