

# EVIDENČNÍ LIST HLÁSNÉHO PROFILU

## SVRČOVEC (ÚHLAVA)

KATEGORIE:

**C**

**Tok:** Úhlava  
**Stanice:** Svrčovec (Úhlava)  
**GPS:** 49.42500°N, 13.25005°E  
**Obec:** Dolany  
**ORP:** Klatovy  
**Kraj:** Plzeňský

Hlásný profil kategorie C ve správě obce Dolany je umístěn na mostní konstrukci přes Úhlavu v obci Dolany - části obce Svrčovec.

**Číslo hydrologického pořadí: 1-10-03-048**

**Provozovatel stanice: Obec Dolany**

**Příjemci varovných SMS zpráv:**




Starosta obce Dolany

Místostarosta obce Dolany

**Poznámka:**



### Stupně povodňové aktivity (cm)

|         |            |   |     |
|---------|------------|---|-----|
| I.SPA   | bdělost    |  | 180 |
| II.SPA  | pohotovost |  | 250 |
| III.SPA | ohrožení   |  | 280 |

### Četnost hlášení SPA

|         |                |
|---------|----------------|
| I.SPA   | min. 1 denně   |
| II.SPA  | min. 4 denně   |
| III.SPA | každé 3 hodiny |

**Vodočetná lať: ANO**

**Přenos dat: ANO**

**SMS: ANO**

**Centrum automatického sběru dat: <https://povodnovyportal.cz>**

**Naměřená data jsou dostupná na: <https://povodnovyportal.cz/admin/cidla/detail/360>**

export evidenčního listu: 15.06.2026 08:14

Veškerá uváděná data jsou bez právní záruky.