

EVIDENČNÍ LIST HLÁSNÉHO PROFILU

SVRATOUCH (BRODEK)

KATEGORIE:

C

Tok: Brodek
Stanice: Svratouch (Brodek)
GPS: 49.723865°N, 16.040883°E
Obec: Svratouch
ORP: Hlinsko
Kraj: Pardubický



Hlásný profil kat. C se nachází ve východní části obce Svratouch na mostní konstrukci pod rybníkem Chochol. Profil je osazen ultrazvukovým bezkontaktním hladinoměrným čidlem s automatickým přenosem naměřených dat a s možností zaslání varovných SMS zpráv. Majitelem a provozovatelem profilu je obec Svratouch.

Číslo hydrologického pořadí: 4-15-01-0040-0-00

Provozovatel stanice: obec Svratouch

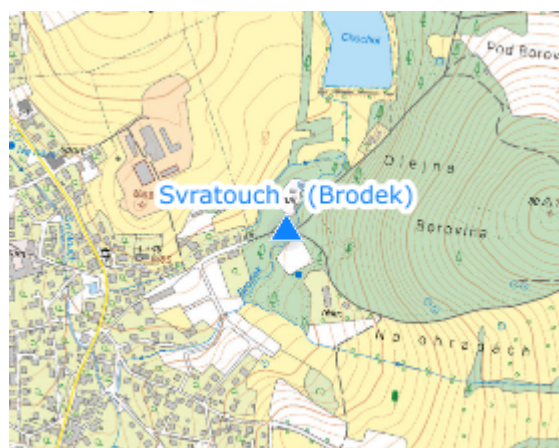
Příjemci varovných SMS zpráv:

předseda PK




místopředseda PK

velitel SDH

Poznámka:



Stupně povodňové aktivity (cm)

I.SPA	bdělost		35
II.SPA	pohotovost		55
III.SPA	ohrožení		90

Četnost hlášení SPA

I.SPA	min. 1x denně
II.SPA	min. 2x denně
III.SPA	min. 3x denně

Vodočetná lať: ANO

Přenos dat: ANO

SMS: ANO

Centrum automatického sběru dat: <http://www.envimonitoring.cz>

Naměřená data jsou dostupná na: <https://www.envimonitoring.cz/cz/#lvs#graph#50348#H-Brodek>