

EVIDENČNÍ LIST HLÁSNÉHO PROFILU

SVRATKA (SVRATKA)

KATEGORIE:

C

Tok: Svratka
Stanice: Svratka (Svratka)
GPS: 49.709151°N, 16.048349°E
Obec: Svratka
ORP: Žďár nad Sázavou
Kraj: Vysočina



Hlásný profil kat. C se nachází ve východní části město Svratka na lávce poblíž č. p. 4 u ulice Plánava. Profil je osazen ultrazvukovým bezkontaktním hladinoměrným čidlem s automatickým přenosem naměřených dat a s možností zaslání varovných SMS zpráv. Majitelem a provozovatelem profilu je město Svratka.

Číslo hydrologického pořadí: 4-15-01-0050-0-00

Průměrný vodní stav: 41 cm

Nejvyšší zaznamenaný stav: 190cm (17.05.2023)

Provozovatel stanice: město Svratka

Příjemci varovných SMS zpráv:

Ing. Petr Řádek starosta města

František Mládek místopředseda města

Jiří Cach starosta SDH

Milan Gregor vedoucí technických služeb




Ing. Karel Straka Povodí Moravy, s. p., závod Bystřice nad Pernštejnem

Poznámka:

Povodňová komise města Svratka předává informace o vývoji vodního stavu v hlásném profilu povodňové komisi obce Křižánky a příslušnému ORP (Žďár nad Sázavou).



Stupně povodňové aktivity (cm)

I.SPA	bdělost		80
II.SPA	pohotovost		120
III.SPA	ohrožení		150

Četnost hlášení SPA

I.SPA	min. 1x denně
II.SPA	min. 2x denně
III.SPA	min. 3x denně

Vodočetná lať: ANO

Přenos dat: ANO

SMS: ANO

Centrum automatického sběru dat: <http://www.edpp.cz>

Naměřená data jsou dostupná na: <https://www.edpp.cz/zarizeni/svratka-svratka/>