

EVIDENČNÍ LIST HLÁSNÉHO PROFILU

ŠUMICE (OLŠAVA)

KATEGORIE:

C

Tok: Olšava
Stanice: Šumice (Olšava)
GPS: 49.029821°N, 17.724629°E
Obec: Šumice
ORP: Uherský Brod
Kraj: Zlínský



Hlásný profil kat. C se nachází na mostě komunikace č. II/495 v centrální části intravilánu obce. Ultrazvukové čidlo vodní hladiny je umístěno na spodní kovové konstrukci betonového mostu. Vývoj stavu hladiny sleduje povodňový orgán obce Šumice, informace předává povodňovému orgánu města Uherský Brod a ORP Uherský Brod. Provozovatelem hladinoměru je obec Šumice.

Číslo hydrologického pořadí: 4-13-01-0960-0-00

Provozovatel stanice: **Obec Šumice**

Příjemci varovných SMS zpráv:

Starosta obce Šumice

Místostarosta obce Šumice

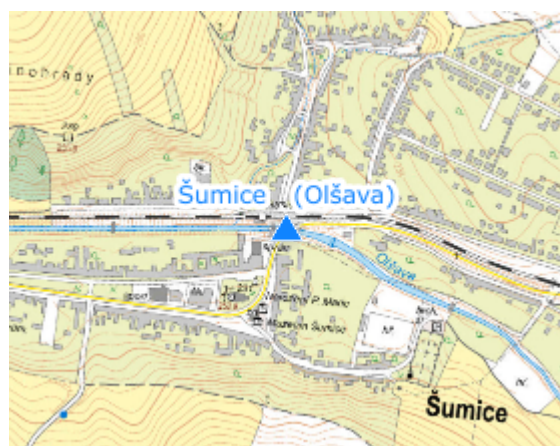
Starosta města Uherský Brod

Místostarosta města Uherský Brod




OŽP Uherský Brod

KŘ Uherský Brod

Poznámka:



Stupně povodňové aktivity (cm)

I.SPA	bdělost		265
II.SPA	pohotovost		300
III.SPA	ohrožení		335

Četnost hlášení SPA

I.SPA	každých 20 minut
II.SPA	každých 10 minut
III.SPA	každých 5 minut

Vodočetná lať: **ANO**

Přenos dat: **ANO**

SMS: **ANO**

Centrum automatického sběru dat: <http://hladiny-vox.pwsplus.eu>

Naměřená data jsou dostupná na: <https://hladiny-vox.pwsplus.eu/Senzors/Details/7374>