

# EVIDENČNÍ LIST HLÁSNÉHO PROFILU

## SUDOMĚŘICE (SUDOMĚŘICKÝ P.)

KATEGORIE:

**C**

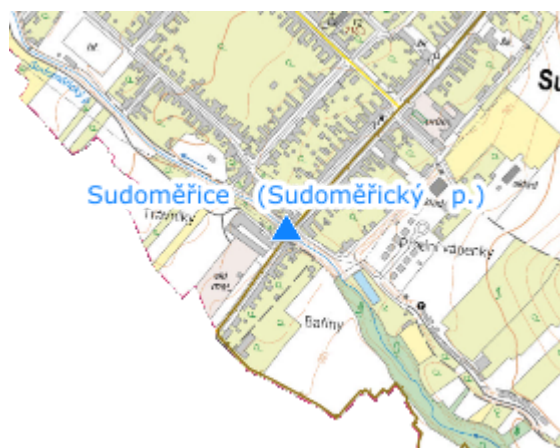
**Tok:** Sudoměřický potok  
**Stanice:** Sudoměřice (Sudoměřický p.)  
**GPS:** 48.864783°N, 17.254270°E  
**Obec:** Sudoměřice  
**ORP:** Hodonín  
**Kraj:** Jihomoravský

Hlásný profil se nachází na silničním mostě 54 - 029. Profil je osazen ultrazvukovým hladinovým čidlem + vodočetnou lať. Provozovatelem je obec Sudoměřice.




**Číslo hydrologického pořadí: 4-13-02-0650**

**Provozovatel stanice:**

**Poznámka:**



### Stupně povodňové aktivity (cm)

I.SPA	bdělost		100
II.SPA	pohotovost		140
III.SPA	ohrožení		180

### Četnost hlášení SPA

I.SPA	min. 1x denně
II.SPA	min. 2x denně
III.SPA	min. 3x denně

**Vodočetná lať:** ANO

**Přenos dat:** ANO

**SMS:** ANO

**Naměřená data jsou dostupná na:** <http://hladiny-vox.pwsplus.eu/Senzors/Details/20323>