

EVIDENČNÍ LIST HLÁSNÉHO PROFILU

SUDKOV 2 (OBTOK OCHRANNÉ HRÁZE)

KATEGORIE:

C

Tok:
Stanice: Sudkov 2 (obtok ochranné hráze)
GPS: 49.92067°N, 16.94056°E
Obec: Sudkov
ORP: Šumperk
Kraj: Olomoucký

Hladinoměrné čidlo umístěné na obtoku ochranné hráze kolem obce Sudkov. Provozovatelem stanice je LVS MR Postřelmovsko.

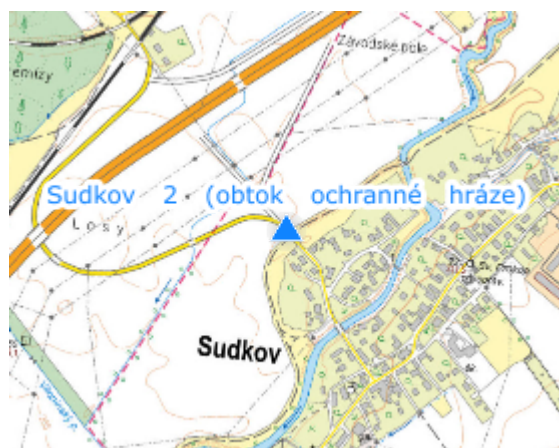
Číslo hydrologického pořadí:

Provozovatel stanice: LVS MR Postřelmovsko




Příjemci varovných SMS zpráv:

starosta

Poznámka:



Stupně povodňové aktivity (cm)

| | | | |
|---------|------------|---|----|
| I.SPA | bdělost |  | 30 |
| II.SPA | pohotovost |  | 40 |
| III.SPA | ohrožení |  | 50 |

Četnost hlášení SPA

| | |
|---------|---------------|
| I.SPA | 1x denně |
| II.SPA | 4x denně |
| III.SPA | 3 hod hlášení |

Vodočetná lať: ANO

Přenos dat: ANO

SMS: ANO

Centrum automatického sběru dat: <http://www.edpp.cz>

Naměřená data jsou dostupná na: <https://www.hladiny.cz/cz/#lvs#graph#42573#Sudkov-H2>

export evidenčního listu: 01.05.2026 18:18

Veškerá uváděná data jsou bez právní záruky.