

# EVIDENČNÍ LIST HLÁSNÉHO PROFILU

## SUCHÁ LOZ (NIVNIČKA)

KATEGORIE:

**C**

**Tok:** Nivnička  
**Stanice:** Suchá Loz (Nivnička)  
**GPS:** 48.9673799°N, 17.7196853°E  
**Obec:** Suchá Loz  
**ORP:** Uherský Brod  
**Kraj:** Zlínský



Hlásný profil kat. C se nachází na potoce Nivnička v ř. km 13,173. Profil není vybaven automatickým měřením hladiny, SPA jsou vyznačeny na mostku na schůdkách kamenného stupně. Provozovatelem hladinoměru je obec Suchá Loz.




**Číslo hydrologického pořadí:** 4-13-01-117

**Provozovatel stanice:** OÚ Suchá Loz

**Poznámka:**



### Stupně povodňové aktivity (cm)

I.SPA	bdělost		36
II.SPA	pohotovost		56
III.SPA	ohrožení		80

### Četnost hlášení SPA

I.SPA	1 x denně
II.SPA	4 x denně
III.SPA	3-hodinové hlášení

**Vodočetná lať:** NE

**Přenos dat:** NE

**SMS:** NE