

EVIDENČNÍ LIST HLÁSNÉHO PROFILU

STUDÉNKA (STUDÉNECKÝ P.)

KATEGORIE:

C

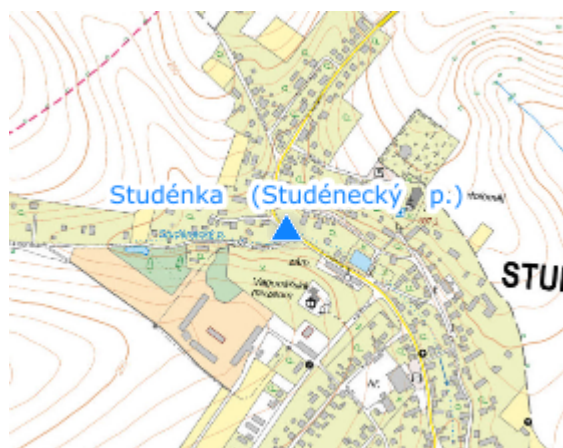
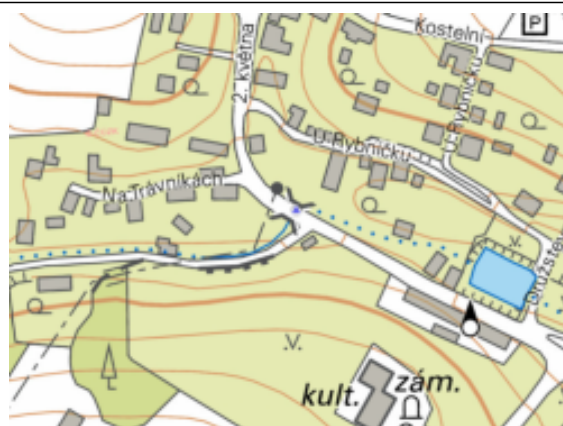
Tok: Studénecký potok
Stanice: Studénka (Studénecký p.)
GPS: 49.7267678°N, 18.0741666°E
Obec: Studénka
ORP: Bílovec
Kraj: Moravskoslezský

Hlásný profil se nachází na čele mostu u zámecké brány na vodním toku Studénecký potok. Provozovatel profilu je město Studénka.




Číslo hydrologického pořadí: 2-01-01-1592-0-20

Provozovatel stanice:

Poznámka:



Stupně povodňové aktivity (cm)

I.SPA	bdělost		120
II.SPA	pohotovost		140
III.SPA	ohrožení		160

Četnost hlášení SPA

I.SPA	min. 1x denně
II.SPA	min. 2x denně
III.SPA	min. 3x denně

Vodočetná lať: NE

Přenos dat: NE

SMS: NE