

EVIDENČNÍ LIST HLÁSNÉHO PROFILU

STŘÍTEŽ NAD BEČVOU (ČERNÝ POTOK)

KATEGORIE:

C

Tok: Černý potok
Stanice: Střítež nad Bečvou (Černý potok)
GPS: 49.45866°N, 18.05223°E
Obec: Střítež nad Bečvou
ORP: Valašské Meziříčí
Kraj: Zlínský

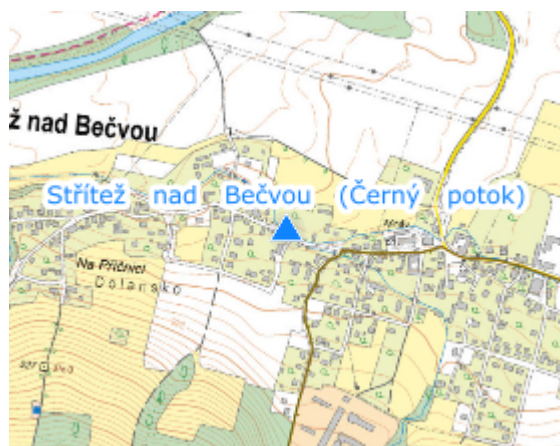


Hlásný profil kategorie C Střítež nad Bečvou (Černý potok) se nachází ve střední části obce za obytným domem na sloupu elektrického vedení. Servis zajišťuje firma KOČMAN envimonitoring s.r.o.




Číslo hydrologického pořadí: **4-11-01-1165-0-00**

Provozovatel stanice: <https://www.asdm.cz/>

Poznámka:



Stupně povodňové aktivity (cm)

I.SPA	bdělost		80
II.SPA	pohotovost		120
III.SPA	ohrožení		160

Četnost hlášení SPA

I.SPA	min. 1x denně
II.SPA	min. 2x denně
III.SPA	min. 3x denně

Vodočetná lať: **NE**

Přenos dat: **NE**

SMS: **NE**

Centrum automatického sběru dat: <https://www.hladiny.cz/>

Naměřená data jsou dostupná na: <https://www.hladiny.cz/hladiny/index.php?ca=85&cs=23833>