

EVIDENČNÍ LIST HLÁSNÉHO PROFILU

STŘELNÁ (STŘELENKA)

KATEGORIE:

C

Tok: Střelenska
Stanice: Střelná (Střelenska)
GPS: 49.17657°N, 18.09501°E
Obec: Střelná
ORP: Vsetín
Kraj: Zlínský



Hlásný profil kat. C s automatickým přenosem dat je umístěn na mostě u č. p. 127 v obci Střelná. O kousek dál na toku je instalována vodočetná lať bez automatického přenosu dat, která byla využívána do roku 2019. Provozovatelem hladinoměru je obec Střelná.




Číslo hydrologického pořadí: 4-11-01-043

Provozovatel stanice: Obec Střelná

Poznámka:



Stupně povodňové aktivity (cm)

I.SPA	bdělost		70
II.SPA	pohotovost		90
III.SPA	ohrožení		100

Četnost hlášení SPA

I.SPA	1x denně
II.SPA	2x denně
III.SPA	3x denně

Vodočetná lať: NE

Přenos dat: ANO

SMS: NE

Naměřená data jsou dostupná na: <https://hladiny-vox.pwsplus.eu/Senzors/Details/26847>