

EVIDENČNÍ LIST HLÁSNÉHO PROFILU

STRAKONICE (OTAVA)

KATEGORIE:

B

Tok: Otava
Stanice: Strakonice (Otava)
GPS: 49.26544°N, 13.91556°E
Obec: Strakonice
ORP: Strakonice
Kraj: Jihočeský

Hlásný profil kategorie B se nachází na silničním mostě ve Strakonících na trase od nádraží směr Písek, pravý břeh. Provozovatelem je Povodí Vltavy, státní podnik.





Číslo hydrologického pořadí:

Provozovatel stanice:

Poznámka:



Stupně povodňové aktivity (cm)

I.SPA	bdělost		240
II.SPA	pohotovost		270
III.SPA	ohrožení		300
IV.SPA	extrémní ohrožení		424

Četnost hlášení SPA

I.SPA	min. 1x denně
II.SPA	min. 2x denně
III.SPA	min. 3x denně

Vodočetná lať: ANO

Přenos dat: ANO

SMS: NE

Naměřená data jsou dostupná na: <https://www.pvl.cz/portal/SaP/cz/PC/Mereni.aspx?id=OTST>

export evidenčního listu: 03.04.2026 17:51

Veškerá uváděná data jsou bez právní záruky.