

EVIDENČNÍ LIST HLÁSNÉHO PROFILU

STRACHOTICE (DANIŽ)

KATEGORIE:

C

Tok: Daníř
Stanice: Strachotice (Daníř)
GPS: 48.78750°N, 16.15888°E
Obec: Strachotice
ORP: Znojmo
Kraj: Jihomoravský

Automatický hlásný profil kat. C je umístěný na mostě přes potok Daníř v jižní části katastru obce Strachotice. Provozovatel dále předává informace o vývoji situace obci Jaroslavice a příslušné ORP (Znojmo). Provozovatelem je SO Dyje.

Číslo hydrologického pořadí: 4-14-02

Provozovatel stanice: SO Dyje

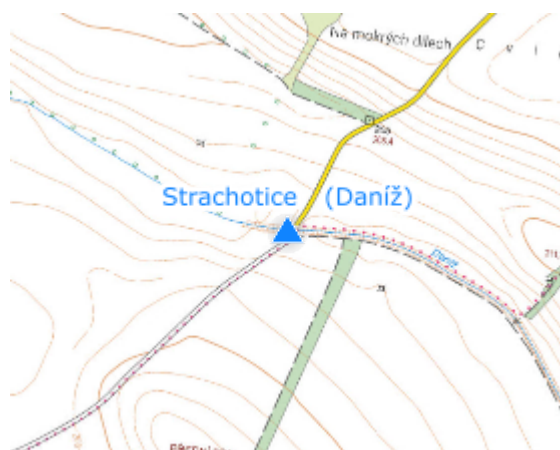
Příjemci varovných SMS zpráv:

Starosta obce Jaroslavice




Předseda SO Dyje

Poznámka:

Platnost SPA: hlásný profil - ústí toku do Mlýnské strouhy
(Dyjsko-mlýnského náhonu)



Stupně povodňové aktivity (cm)

I.SPA	bdělost		100
II.SPA	pohotovost		150
III.SPA	ohrožení		200

Četnost hlášení SPA

I.SPA	min. 1 x den
II.SPA	min. 4 x den
III.SPA	každé 3 hodiny

Vodočetná lať: ANO

Přenos dat: ANO

SMS: ANO

Centrum automatického sběru dat: <http://www.hladiny.cz>

Naměřená data jsou dostupná na: <https://www.hladiny.cz/cz/#lvs#graph#44603#HL-1-Strachotice>

export evidenčního listu: 12.05.2026 01:24

Veškerá uváděná data jsou bez právní záruky.