

# EVIDENČNÍ LIST HLÁSNÉHO PROFILU

## ŠTÍTNÁ NAD VLÁŘÍ - POPOV (ZELENSKÝ POTOK)

KATEGORIE:

**C**

**Tok:** Zelenský potok  
**Stanice:** Štítná nad Vlárí - Popov (Zelenský potok)  
**GPS:** 49.0606°N, 17.9813°E  
**Obec:** Štítná nad Vlárí - Popov  
**ORP:** Valašské Klobouky  
**Kraj:** Zlínský



Hlásný profil kat. C je umístěn před obcí za soutokem Vápenického a Zelenského potoka. Profil je vybaven ultrazvukovým hladinoměrem s automatickým přenosem dat a vodočetnou laťí. Provozovatelem je obec Štítná nad Vlárí - Popov.

**Číslo hydrologického pořadí: 4-21-08-0640-0-00**

**Provozovatel stanice: Obec Štítná nad Vlárí - Popov**

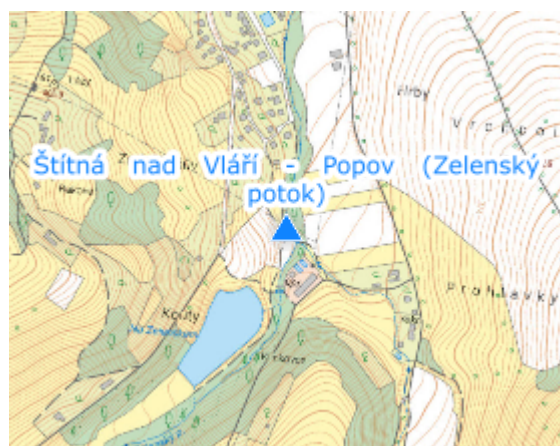
**Příjemci varovných SMS zpráv:**

Předseda PK




Místopředseda PK

Členové PK

**Poznámka:**



### Stupně povodňové aktivity (cm)

I.SPA	bdělost		90
II.SPA	pohotovost		100
III.SPA	ohrožení		110

### Četnost hlášení SPA

I.SPA	min. 1 x denně
II.SPA	min. 4 x denně
III.SPA	každé 3 hodiny

**Vodočetná lať: ANO**

**Přenos dat: ANO**

**SMS: ANO**

**Centrum automatického sběru dat: <http://hladiny-vox.pwsplus.eu>**

**Naměřená data jsou dostupná na: <https://hladiny-vox.pwsplus.eu/Senzors/Details/6925>**