

EVIDENČNÍ LIST HLÁSNÉHO PROFILU

STARÉ MĚSTO (ČERNÝ POTOK)

KATEGORIE:

C

Tok: Černý potok
Stanice: Staré Město (Černý potok)
GPS: 50.00502°N, 17.42509°E
Obec: Staré Město
ORP: Bruntál
Kraj: Moravskoslezský



Vodočetná lať je umístěna na ř. km 14,200 na silničním mostě místní komunikace, celkové šířky 13,0 m, se středním pilířem se šikmými náběhovými hranami (šířka pilíře 0,8 m). Průměrná světlá výška mezi dnem Černého potoka a mostovkou dosahuje 1,72 m. Provozovatelem je Staré Město u Bruntálu.

Číslo hydrologického pořadí: 2-02-02-044




Provozovatel stanice: Staré Město u Bruntálu

Poznámka:

Platnost SPA pro úsek toku: Světlá Hora, Staré Město, Bruntál (ústí Bukového potoka)



Stupně povodňové aktivity (cm)

I.SPA	bdělost		50
II.SPA	pohotovost		67
III.SPA	ohrožení		78

Četnost hlášení SPA

I.SPA	min. 1 x denně
II.SPA	min. 4x denně
III.SPA	každé 3 hodiny

Vodočetná lať: ANO

Přenos dat: NE

SMS: NE

export evidenčního listu: 02.07.2026 16:09

Veškerá uváděná data jsou bez právní záruky.