

# EVIDENČNÍ LIST HLÁSNÉHO PROFILU

STARÉ KŘEČANY (MANDAVA)

KATEGORIE:

C

**Tok:** Mandava  
**Stanice:** Staré Křečany (Mandava)  
**GPS:** 50.9562063°N, 14.5081373°E  
**Obec:** Staré Křečany  
**ORP:** Rumburk  
**Kraj:** Ústecký

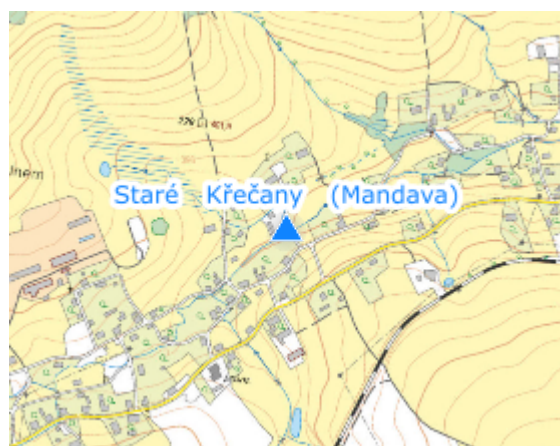


Hlásný profil kat. C je umístěn na mostku ve východní části obce Staré Křečany nedaleko objektu č. p. 2. Provozovatelem hladinoměru je Ústecký kraj.



**Číslo hydrologického pořadí:** 2-04-08-001

**Provozovatel stanice:** Ústecký kraj

**Poznámka:**



## Stupně povodňové aktivity (cm)

I.SPA	bdělost		110
II.SPA	pohotovost		130
III.SPA	ohrožení		150

## Četnost hlášení SPA

I.SPA	min. 1x denně
II.SPA	min. 2x denně
III.SPA	min. 3x denně

**Vodočetná lať:** NE

**Přenos dat:** ANO

**SMS:** NE

**Naměřená data jsou dostupná na:** <https://195.113.139.66:1880/voda3?stanice=RU-01>