

# EVIDENČNÍ LIST HLÁSNÉHO PROFILU

## STARÁ VODA (BAHNITÝ POTOK)

KATEGORIE:

**C**

**Tok:** Bahnitý potok  
**Stanice:** Stará Voda (Bahnitý potok)  
**GPS:** 49.9923036°N, 12.5944919°E  
**Obec:** Stará Voda  
**ORP:** Mariánské Lázně  
**Kraj:** Karlovarský



Hlásný profil C1 je vybudován na Bahnitém potoku v obci Stará Voda. Tlakový měřič vodní hladiny je umístěn na vtokové části mostku před obecním úřadem. Povodňová komise obce Stará Voda předává informace o vývoji vodního stavu v hlásném profilu povodňové komisi obce Valy a Velká Hleďsebe a příslušnému ORP (Mariánské Lázně).

**Číslo hydrologického pořadí: 1-10-01**

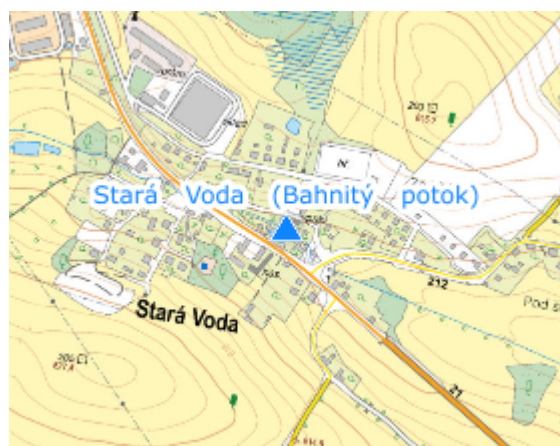
**Provozovatel stanice: Obec Stará Voda**

### Příjemci varovných SMS zpráv:



Eva Procházková	724 196 012
Josef Peteřík	777 551 717
Pavel Růžička	724 196 011
Stanislav Šesták	777 332 250
Jiří Kuneš	724 523 427

### Poznámka:

Provozovatel stanice dále informuje o aktuální situaci příslušné ORP (Mariánské Lázně) a obce níže po toku - Valy a Velké Hleďsebe.



### Stupně povodňové aktivity (cm)

I.SPA	bdělost		85
II.SPA	pohotovost		85
III.SPA	ohrožení		110

### Četnost hlášení SPA

I.SPA	min. 1 x den
II.SPA	min. 4 x den
III.SPA	každé 3 hodiny

**Vodočetná lať: ANO**

**Přenos dat: ANO**

**SMS: ANO**

**Centrum automatického sběru dat: <http://hladiny.cz/>**

**Naměřená data jsou dostupná na: <https://www.hladiny.cz/cz/#lvs#graph#12113#Stara-Voda>**