

EVIDENČNÍ LIST HLÁSNÉHO PROFILU

SOPOTNICE (DIVOKÁ ORLICE)

KATEGORIE:

C

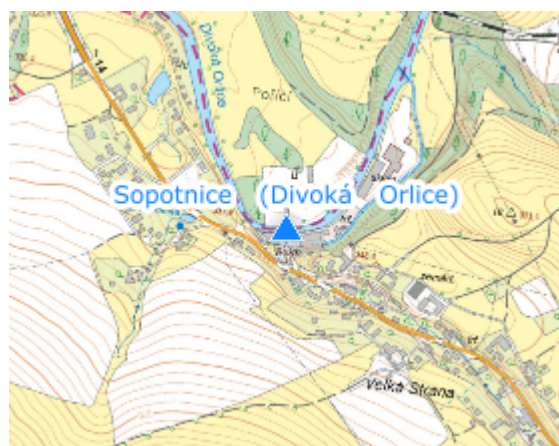
Tok: Divoká Orlice
Stanice: Sopotnice (Divoká Orlice)
GPS: 50.06639°N, 16.33300°E
Obec: Sopotnice
ORP: Ústí nad Orlicí
Kraj: Pardubický

Hlásný profil kat. C je umístěn na mostě přes Divokou Orlici při vjezdu do průmyslového areálu. Mostní konstrukce je součástí parcely 808/7. Profil je vybaven vodočetnou laťí. Provozovatelem hladinoměru je obec Sopotnice.



Číslo hydrologického pořadí: 1-02-01-036

Provozovatel stanice: Obec Sopotnice

Poznámka:



Stupně povodňové aktivity (cm)

I.SPA	bdělost		200
II.SPA	pohotovost		250
III.SPA	ohrožení		300

Četnost hlášení SPA

I.SPA	1x denně
II.SPA	4x denně
III.SPA	každé 3 hodiny

Vodočetná lať: ANO

Přenos dat: NE

SMS: NE

export evidenčního listu: 12.05.2026 05:48

Veškerá uváděná data jsou bez právní záruky.