

# EVIDENČNÍ LIST HLÁSNÉHO PROFILU

## SNOVÍDKY (NEMOTICKÝ POTOK)

KATEGORIE:

**C**

**Tok:** Nemitický potok  
**Stanice:** Snovídky (Nemitický potok)  
**GPS:** 49.1327819°N, 17.1112464°E  
**Obec:** Snovídky  
**ORP:** Bučovice  
**Kraj:** Jihomoravský

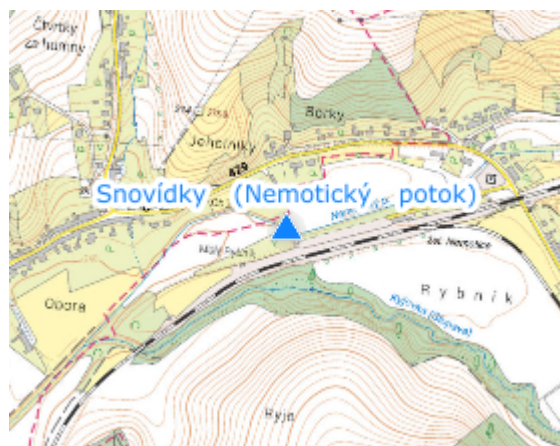


Hlásný profil Snovídky (Nemitický potok) je umístěn na parcelním čísle 2056/5 na mostní konstrukci přes Nemitický potok. Jedná se o vodočetnou lať s vyznačenými stupni povodňové aktivity. Profil je směrodatný pro obec Snovídky. Náhradní pozorování za povodně zajišťuje jednotka SDH. Obec dále informuje obec Bohuslavice a dále ORP Bučovice.




**Číslo hydrologického pořadí: 4-17-01-068**

**Provozovatel stanice: Obec Snovídky**

**Poznámka:**



### Stupně povodňové aktivity (cm)

I.SPA	bdělost		50
II.SPA	pohotovost		70
III.SPA	ohrožení		90

### Četnost hlášení SPA

I.SPA	min. 1x denně
II.SPA	min. 2x denně
III.SPA	min. 3x denně

**Vodočetná lať: ANO**

**Přenos dat: NE**

**SMS: NE**

**Centrum automatického sběru dat: profil neumožňuje přenos dat**