

EVIDENČNÍ LIST HLÁSNÉHO PROFILU

SMRŽICE - ULICE KOUPELKY (ČESKÝ POTOK)

KATEGORIE:

C

Tok: Český potok
Stanice: Smržice - ulice Koupelky (Český potok)
GPS: 49.507734°N, 17.103797°E
Obec: Smržice
ORP: Prostějov
Kraj: Olomoucký



Hladinoměrná stanice kategorie C ve správě obce Smržice se nachází na vodním toku Český potok na lávce vedle silničního mostu na ulici Koupelky. Profil neposkytuje možnost on-line sledování vodních stavů na internetu. O překročení limitní hodnoty vodního stavu jsou členové povodňové komise informováni formou SMS.

Číslo hydrologického pořadí: 4-12-01-043

Provozovatel stanice: Obec Smržice




Příjemci varovných SMS zpráv:

Ing. Aleš Moskal	starosta obce, předseda PK
Roman Bohanos	člen PK
Jiří Peka	místostarosta, místopředseda PK

Poznámka:



Stupně povodňové aktivity (cm)

I.SPA	bdělost		70
II.SPA	pohotovost		100
III.SPA	ohrožení		140

Četnost hlášení SPA

I.SPA	1 x denně
II.SPA	4 x denně
III.SPA	3 hodinové hlášení

Vodočetná lať: NE

Přenos dat: NE

SMS: ANO

Centrum automatického sběru dat: profil neumožňuje přenos dat

export evidenčního listu: 26.06.2026 10:33

Veškerá uváděná data jsou bez právní záruky.