

EVIDENČNÍ LIST HLÁSNÉHO PROFILU

SMOLÍN (JIHLAVA)

KATEGORIE:

C

Tok: Jihlava
Stanice: Smolín (Jihlava)
GPS: 49.009249°N, 16.531538°E
Obec: Smolín
ORP: Pohořelice
Kraj: Jihomoravský



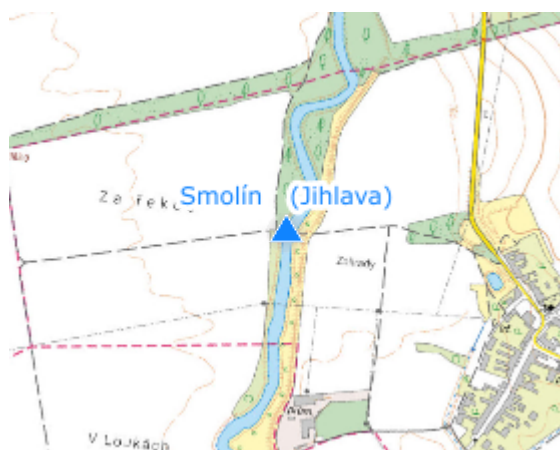
Na mostu vedle místní části Pohořelice - Smolín se nachází hlásný profil kategorie C. Profil má automatický přenos dat a jeho provozovatelem je město Pohořelice.

Číslo hydrologického pořadí: 4-16-04-007




Provozovatel stanice: Město Pohořelice

Poznámka:

Platnost SPA: Pohořelice a obce po toku



Stupně povodňové aktivity (cm)

I.SPA	bdělost		300
II.SPA	pohotovost		350
III.SPA	ohrožení		400

Četnost hlášení SPA

I.SPA	60 min.
II.SPA	60 min.
III.SPA	60 min.

Vodočetná lať: NE

Přenos dat: ANO

SMS: ANO

Centrum automatického sběru dat: <http://www.hladiny.cz>

Naměřená data jsou dostupná na: <https://www.hladiny.cz/hladiny/index.php?ca=82&cs=23883>

export evidenčního listu: 25.05.2026 03:00

Veškerá uváděná data jsou bez právní záruky.