

EVIDENČNÍ LIST HLÁSNÉHO PROFILU

SLOUPNO (VERNOVKA)

KATEGORIE:

C

Tok: Vernovka
Stanice: Sloupno (Vernovka)
GPS: 49.736428°N, 15.753625°E
Obec: Sloupno
ORP: Chotěboř
Kraj: Vysočina



Vodočetná lať umístěná na mostku přes potok Vernovka.




Číslo hydrologického pořadí:

Provozovatel stanice: **obec Sloupno**

Poznámka:



Stupně povodňové aktivity (cm)

I.SPA	bdělost		100
II.SPA	pohotovost		130
III.SPA	ohrožení		160

Četnost hlášení SPA

I.SPA	6
II.SPA	6
III.SPA	6

Vodočetná lať: **ANO**

Přenos dat: **NE**

SMS: **NE**