

# EVIDENČNÍ LIST HLÁSNÉHO PROFILU

**SLAVKOV (ZLEJŠOVSKÝ P.)**

KATEGORIE:

**C**

**Tok:** Zlejšovský potok  
**Stanice:** Slavkov (Zlejšovský p.)  
**GPS:** 48.946945°N, 17.611696°E  
**Obec:** Slavkov  
**ORP:** Uherský Brod  
**Kraj:** Zlínský



Hlásný profil kat. C se nachází na mostě komunikace č. 05417 u objektu č. p. 45 ve středu Slavkov. Profil je vybaven automatickým přenosem dat s možností zaslání varovných sms zpráv a monitoruje jej hlídková služba obce. Příjemce zpráv hlídkové služby o výšce hladiny je Obecní úřad Slavkov a dále varuje obec Dolní Němčí, která se nachází níže na toku a také informuje příslušné ORP (Uherský Brod). Provozovatelem hladinoměru je obec Slavkov.

**Číslo hydrologického pořadí: 4-13-02-0050-0-00**

**Provozovatel stanice: Obec Slavkov**




**Příjemci varovných SMS zpráv:**

Předseda PK obce Slavkov	Starosta obce
Místopředseda PK obce Slavkov	Místostarosta obce
Předseda PK obce Horní Němčí	Starosta obce
Místopředseda PK obce Horní Němčí	Místostarosta obce

**Poznámka:**



## Stupně povodňové aktivity (cm)

I.SPA	bdělost		50
II.SPA	pohotovost		80
III.SPA	ohrožení		110

## Četnost hlášení SPA

I.SPA	1x denně
II.SPA	4x denně
III.SPA	3 hod hlášení

**Vodočetná lať: NE**

**Přenos dat: ANO**

**SMS: ANO**

**Centrum automatického sběru dat: [www.hladiny.cz](http://www.hladiny.cz)**

**Naměřená data jsou dostupná na: <https://www.hladiny.cz/hladiny/index.php?ca=189&cs=50066>**