

EVIDENČNÍ LIST HLÁSNÉHO PROFILU

SKALICE (SKALIČKA)

KATEGORIE:

C

Tok: Skalička
Stanice: Skalice (Skalička)
GPS: 48.9634189°N, 16.2254025°E
Obec: Skalice
ORP: Moravský Krumlov
Kraj: Jihomoravský



Hladinoměr kat. C je umístěn v obci Skalice ve vzdálenosti cca 1,2 km od katastru Hostěradic. Stanice je opatřena ultrazvukovou sondou, která je umístěna na prvním mostu pod suchou nádrží ve středu obce, na komunikaci mezi domy č. p. 105 a č. p. 130. Součástí stanice je i vodočetná lať. Provozovatelem je obec Hostěradice.

**Číslo hydrologického pořadí: 4-14-03-040,
4-14-03-042**

Provozovatel stanice: Obec Hostěradice

Příjemci varovných SMS zpráv:




starosta obce

místostarosta obce

Poznámka:



Stupně povodňové aktivity (cm)

I.SPA	bdělost		80
II.SPA	pohotovost		150
III.SPA	ohrožení		190

Četnost hlášení SPA

I.SPA	min. 2x denně
II.SPA	min. 4x denně
III.SPA	každé 3 hodiny

Vodočetná lať: ANO

Přenos dat: ANO

SMS: ANO

Centrum automatického sběru dat: www.edpp.cz

Naměřená data jsou dostupná na: <https://www.vop-povodnovyportal.cz/admin/cidla/detail/373>