

EVIDENČNÍ LIST HLÁSNÉHO PROFILU

ŠIROKÁ NIVA (KAMENNÝ POTOK)

KATEGORIE:

C

Tok: Kamenný potok
Stanice: Široká Niva (Kamenný potok)
GPS: 50.06895°N, 17.49721°E
Obec: Široká Niva
ORP: Bruntál
Kraj: Moravskoslezský

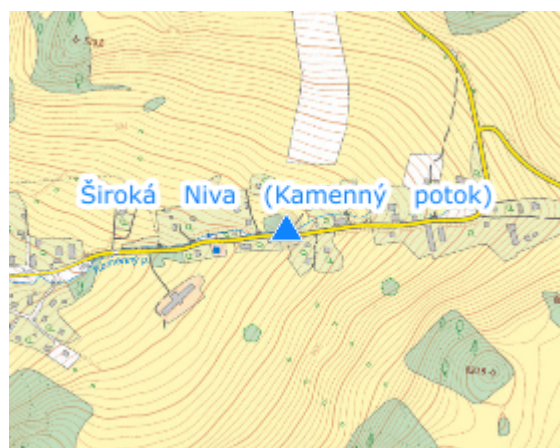


Hlásný profil kat. C ve správě obce Široká Niva umístěný na mostku u domu č.p. 16.



Číslo hydrologického pořadí: 2-02-01-019

Provozovatel stanice: obec Široká Niva

Poznámka:



Stupně povodňové aktivity (cm)

I.SPA	bdělost		50
II.SPA	pohotovost		80
III.SPA	ohrožení		100

Četnost hlášení SPA

I.SPA	min. 1x denně
II.SPA	min. 2x denně
III.SPA	min. 3x denně

Vodočetná lať: NE

Přenos dat: NE

SMS: NE

export evidenčního listu: 26.06.2026 09:42

Veškerá uváděná data jsou bez právní záruky.