

EVIDENČNÍ LIST HLÁSNÉHO PROFILU

ŠENOV (LUČINA)

KATEGORIE:

C

Tok: Lučina
Stanice: Šenov (Lučina)
GPS: 49.782247°N, 18.368759°E
Obec: Šenov
ORP: Ostrava
Kraj: Moravskoslezský

Hlásný profil kat. C se nachází jižně od silnice I/11 na pilíři mostu ul. Šenovská. Profil nemá automatické čidlo. Provozovatelem je město Šenov.




Číslo hydrologického pořadí: 2-03-01-0780-0-00

Provozovatel stanice: Město Šenov

Poznámka:



Stupně povodňové aktivity (cm)

I.SPA	bdělost		90
II.SPA	pohotovost		160
III.SPA	ohrožení		180

Četnost hlášení SPA

I.SPA	min. 1x denně
II.SPA	min. 2x denně
III.SPA	min. 3x denně

Vodočetná lať: ANO

Přenos dat: NE

SMS: NE

export evidenčního listu: 12.05.2026 06:37

Veškerá uváděná data jsou bez právní záruky.