

# EVIDENČNÍ LIST HLÁSNÉHO PROFILU

## SENICE NA HANÉ - CAKOV (BLATA)

KATEGORIE:

**C**

**Tok:** Blata  
**Stanice:** Senice na Hané - Cakov (Blata)  
**GPS:** 49.62528°N, 17.02884°E  
**Obec:** Senice na Hané  
**ORP:** Litovel  
**Kraj:** Olomoucký



Hladinoměrná stanice obce Senice na Hané - Cakov - Blata se nachází v místní části Cakov na mostní konstrukci přes tok Blata. Provozovatelem stanice je obec Senice na Hané.

**Číslo hydrologického pořadí: 4 - 12 - 01 - 002**

**Provozovatel stanice: Obec Senice na Hané**




### Příjemci varovných SMS zpráv:

Ing. Michal Tichý	starosta obce, předseda PK
Jiří Osyka	velitel SDH Senice, místopředseda PK
Vendula Kučerová	místostarosta obce, člen PK
Roman Huf	starosta SDH Cakov, člen PK
Petr Kučera	velitel SDH Odrlice, člen PK
David Glebec	SDH Senice, člen PK
Roman Hlavinka	zástupce velitele SDH Senice, člen PK
Tomáš Konečný	člen PK

### Poznámka:



### Stupně povodňové aktivity (cm)

I.SPA	bdělost		70
II.SPA	pohotovost		90
III.SPA	ohrožení		120

### Četnost hlášení SPA

I.SPA	min. 1x denně
II.SPA	min. 2x denně
III.SPA	min. 3x denně

**Vodočetná lať: NE**

**Přenos dat: ANO**

**SMS: ANO**

**Centrum automatického sběru dat: <http://www.hladiny.cz>**

**Naměřená data jsou dostupná na: <https://www.hladiny.cz/hladiny/index.php?ca=46&cs=20321>**