

EVIDENČNÍ LIST HLÁSNÉHO PROFILU

SENICE NA HANÉ (BLATA)

KATEGORIE:

C

Tok: Blata
Stanice: Senice na Hané (Blata)
GPS: 49.62385°N, 17.08487°E
Obec: Senice na Hané
ORP: Litovel
Kraj: Olomoucký



Hladinoměrná stanice obce Senice na Hané - Blata se nachází na mostní konstrukci v centrální části obce před Obecním úřadem Senice na Hané. Provozovatelem stanice je obec Senice na Hané.

Číslo hydrologického pořadí: 4 - 12 - 01 - 002

Provozovatel stanice: Obec Senice na Hané




Příjemci varovných SMS zpráv:

Ing. Michal Tichý	starosta obce, předseda PK
Vendula Koupilová	místostarosta obce, místopředseda PK
Jiří Osyka	velitel SDH Senice, člen PK
Roman Huf	starosta SDH Cakov, člen PK
Petr Kučera	velitel SDH Odrlice, člen PK
David Gbelec	SDH Senice, člen PK
Roman Hlavinka	zástupce velitele SDH Senice, člen PK
Tomáš Konečný	člen PK

Poznámka:



Stupně povodňové aktivity (cm)

I.SPA	bdělost		90
II.SPA	pohotovost		140
III.SPA	ohrožení		180

Četnost hlášení SPA

I.SPA	min. 1x denně
II.SPA	min. 2x denně
III.SPA	min. 3x denně

Vodočetná lať: NE

Přenos dat: ANO

SMS: ANO

Centrum automatického sběru dat: <http://www.hladiny.cz>

Naměřená data jsou dostupná na: <https://www.hladiny.cz/hladiny/index.php?ca=46&cs=20323>