

# EVIDENČNÍ LIST HLÁSNÉHO PROFILU

**SEMICE, U DOMU Č. P. 16 (SEMICKÝ POTOK)**

KATEGORIE:

**C**

**Tok:** Semický potok  
**Stanice:** Semice, u domu č. p. 16 (Semický potok)  
**GPS:** 50.16466°N, 14.87583°E  
**Obec:** Semice  
**ORP:** Lysá nad Labem  
**Kraj:** Středočeský kraj

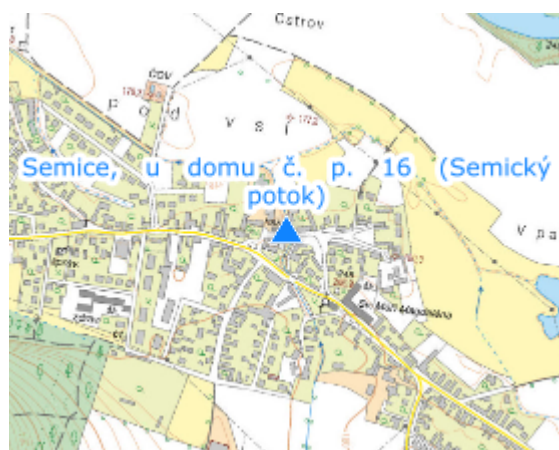


Hlásný profil kat. C Semice (Semický potok) se nachází u domu č. p. 16. Hlásný profil nemá aktuální přenos dat. Jedná se pouze o barevné zaznačení SPA na mostním pilíři. Provozovatelem je obec Semice.



**Číslo hydrologického pořadí: 1-04-07-0390-0-00**

**Provozovatel stanice: obec Semice**

**Poznámka:**



## Stupně povodňové aktivity (cm)

I.SPA	bdělost		80
II.SPA	pohotovost		120
III.SPA	ohrožení		150

## Četnost hlášení SPA

I.SPA	min 2x denně
II.SPA	min 3x denně
III.SPA	každé 3h

**Vodočetná lať: NE**

**Přenos dat: NE**

**SMS: NE**

export evidenčního listu: 25.05.2026 15:25

Veškerá uváděná data jsou bez právní záruky.