

EVIDENČNÍ LIST HLÁSNÉHO PROFILU

SEMICE (BEZEJMENNÝ TOK)

KATEGORIE:

C

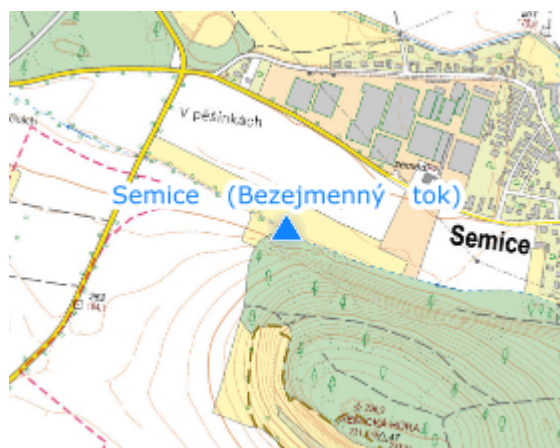
Tok: Bezejmenný tok
Stanice: Semice (Bezejmenný tok)
GPS: 50.16320°N, 14.86140°E
Obec: Semice
ORP: Lysá nad Labem
Kraj: Středočeský

Hlásný profil kat. C Semice (Bezejmenný tok) se nachází v extravilánu obce, pod Semickou Hůrou. Provozovatelem je obec Semice.




Číslo hydrologického pořadí: **1-04-07-0380-0-00**

Provozovatel stanice: **obec Semice**

Poznámka:



Stupně povodňové aktivity (cm)

I.SPA	bdělost		95
II.SPA	pohotovost		130
III.SPA	ohrožení		150

Četnost hlášení SPA

I.SPA	min 2x denně
II.SPA	min 3x denně
III.SPA	každé 3 hodiny

Vodočetná lať: **ANO**

Přenos dat: **ANO**

SMS: **NE**

Naměřená data jsou dostupná na: <https://www.povodnovyportal.cz/admin/cidla/detail/325>