

# EVIDENČNÍ LIST HLÁSNÉHO PROFILU

## SEMECHNICE (ZLATÝ POTOK)

KATEGORIE:

**C**

**Tok:** Zlatý potok  
**Stanice:** Semechnice (Zlatý potok)  
**GPS:** 50.26363°N, 16.14377°E  
**Obec:** Semechnice  
**ORP:** Dobruška  
**Kraj:** Královéhradecký



Hlásný profil Semechnice se nachází na přemostění přes Zlatý potok, za kaplí, blízko č.p. 104. Profil je vybaven automatickým hladinoměrným čidlem s přenosem dat a zasíláním varovných sms zpráv. SPA od dna: 110 - 130 - 150 cm; pokud měříme od mostovky tak 60 - 40 - 15 cm. Profil monitoruje hlídková služba obce, dále je profil vybaven automatickým přenosem dat s možností zasílání varovných sms zpráv. Obec dále informuje město Opočno, které se nachází níže na toku Zlatého potoka a ORP Dobruška.

**Číslo hydrologického pořadí:** 1-02-03-0304-0-00  
**Nejvyšší zaznamenaný stav:** 281cm (01.01.1970)

**Provozovatel stanice:** Město Opočno

**Příjemci varovných SMS zpráv:**




Starosta města Opočno

Členové povodňové komise

**Poznámka:**



### Stupně povodňové aktivity (cm)

I.SPA	bdělost		110
II.SPA	pohotovost		130
III.SPA	ohrožení		150

### Četnost hlášení SPA

I.SPA	1x denně
II.SPA	4x denně
III.SPA	3 h hlášení

**Vodočetná lať:** NE

**Přenos dat:** ANO

**SMS:** ANO

**Centrum automatického sběru dat:** [www.edpp.cz](http://www.edpp.cz)

**Naměřená data jsou dostupná na:** <https://www.edpp.cz/zarizeni/semechnice-zlaty-potok->