

EVIDENČNÍ LIST HLÁSNÉHO PROFILU

SEKERSKÉ CHALUPY (KOSOVÝ POTOK)

KATEGORIE:

C

Tok: Kosový potok
Stanice: Sekerské Chalupy (Kosový potok)
GPS: 49.9737194°N, 12.6189144°E
Obec: Stará Voda
ORP: Mariánské Lázně
Kraj: Karlovarský



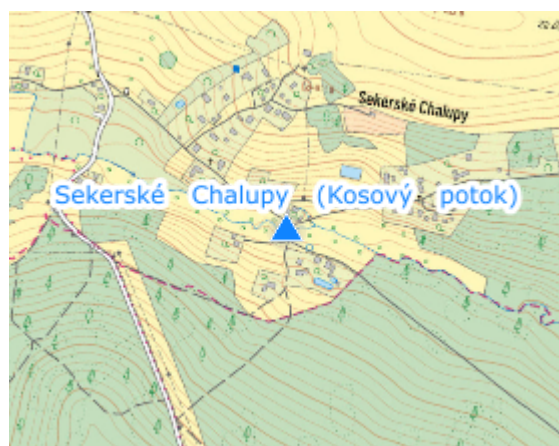
Hlásný profil kategorie C Sekerské Chalupy, Kosový potok je bez automatického hladinoměru, jsou zde stanoveny stupně povodňové aktivity a vyznačené barevnými pruhy. Stupně měřeny od spodní hrany mostovky - viz foto. Povodňová komise obce Stará Voda předává informace o vývoji vodního stavu v hlásném profilu povodňové komise obce Valy a Velká Hleďsebe a příslušnému ORP (Mariánské Lázně).

Číslo hydrologického pořadí: **1-10-01**



Provozovatel stanice: **Obec Stará Voda**

Poznámka:

Provozovatel stanice dále informuje o aktuální situaci příslušné ORP (Mariánské Lázně) a obce níže po toku - Valy a Velké Hleďsebe.



Stupně povodňové aktivity (cm)

I.SPA	bdělost		55
II.SPA	pohotovost		40
III.SPA	ohrožení		25

Četnost hlášení SPA

I.SPA	min. 1x denně
II.SPA	min. 2x denně
III.SPA	min. 3x denně

Vodočetná lať: **NE**

Přenos dat: **NE**

SMS: **NE**