

EVIDENČNÍ LIST HLÁSNÉHO PROFILU

SEIFHENNERSDORF (MANDAVA), NĚMECKO

KATEGORIE:

C

Tok: Mandava
Stanice: Seifhennersdorf (Mandava), Německo
GPS: 50.9284469°N, 14.6113820°E
Obec: Seifhennersdorf
ORP:
Kraj:



Vodoměrná stanice je umístěna na vodním toku Mandava ve Spolkové republice Německo ve městě Seifhennersdorf.

Číslo hydrologického pořadí: 2-04-08-006




Provozovatel stanice: LFULG - LHWZ

Poznámka:

Seifhennersdorf (Mandava), Německo



Stupně povodňové aktivity (cm)

I.SPA	bdělost		115
II.SPA	pohotovost		133
III.SPA	ohrožení		144

Četnost hlášení SPA

I.SPA	min. 1x denně
II.SPA	min. 2x denně
III.SPA	min. 3x denně

Vodočetná lať: ANO

Přenos dat: ANO

SMS: NE

Centrum automatického sběru dat: město Seifhennersdorf

Naměřená data jsou dostupná na:

<https://www.umwelt.sachsen.de/umwelt/infosysteme/hwims/portal/web/wasserstand-pegel-66200>

[1](#)