

# EVIDENČNÍ LIST HLÁSNÉHO PROFILU

**SEDLNICE (SEDLNICE)**

KATEGORIE:

**C**

**Tok:** Sedlnice  
**Stanice:** Sedlnice (Sedlnice)  
**GPS:** 49.6589194°N, 18.0863069°E  
**Obec:** Sedlnice  
**ORP:** Nový Jičín  
**Kraj:** Moravskoslezský

Profil ve správě Povodí Odry, státní podnik se nachází v obci Sedlnice na ř. km 5,3 u mostu nedaleko kostela.




**Číslo hydrologického pořadí: 2-01-01-1130-0-00**

**Provozovatel stanice: Povodí Odry, s.p.**

**Poznámka:**



## Stupně povodňové aktivity (cm)

I.SPA	bdělost		180
II.SPA	pohotovost		230
III.SPA	ohrožení		280

## Četnost hlášení SPA

I.SPA	min. 1x denně
II.SPA	min. 4 x denně
III.SPA	každé 3 hodiny

**Vodočetná lať: ANO**

**Přenos dat: ANO**

**SMS: NE**

**Centrum automatického sběru dat: [www.pod.cz](http://www.pod.cz)**

**Naměřená data jsou dostupná na:**

**<https://app.pod.cz/portal/SaP/cz/PC/Mereni.aspx?id=300058632&oid=1>**