

# EVIDENČNÍ LIST HLÁSNÉHO PROFILU

## SAZOVICE (RACKOVÁ)

KATEGORIE:

**C**

**Tok:** Racková  
**Stanice:** Sazovice (Racková)  
**GPS:** 49.24347°N, 17.56691°E  
**Obec:** Sazovice  
**ORP:** Zlín  
**Kraj:** Zlínský



Hlásný profil kat. C se nachází v severní části obce Sazovice na konstrukci kovové pěší lávky u domu č. p. 2. Profil je osazen hladinoměrným a průtokoměrným čidlem s automatickým přenosem naměřených dat. Provozovatelem je obec Sazovice.

**Číslo hydrologického pořadí: 4-13-01-0500-0-00**

**Provozovatel stanice: Obec Sazovice**

**Příjemci varovných SMS zpráv:**




Starosta obce Sazovice

**Poznámka:**

Vývoj stavu hladiny v hlásném profilu sleduje povodňový orgán obce Sazovice, informace předává povodňovým orgánům obce Tečovice a ORP Zlín.



### Stupně povodňové aktivity (cm)

|         |            |   |     |
|---------|------------|---|-----|
| I.SPA   | bdělost    |  | 100 |
| II.SPA  | pohotovost |  | 140 |
| III.SPA | ohrožení   |  | 180 |

### Četnost hlášení SPA

|         |                |
|---------|----------------|
| I.SPA   | min. 1 x denně |
| II.SPA  | min. 4 x denně |
| III.SPA | každé 3 hodiny |

**Vodočetná lať: NE**

**Přenos dat: ANO**

**SMS: ANO**

**Centrum automatického sběru dat: <http://www.hladiny.cz>**

**Naměřená data jsou dostupná na: <https://hladiny.cz/cz/#lvs#graph#42664#Sazovice-H3>**

export evidenčního listu: 10.05.2026 16:23

Veškerá uváděná data jsou bez právní záruky.