

EVIDENČNÍ LIST HLÁSNÉHO PROFILU

ŠARDICE (ŠARDICKÝ POTOK)

KATEGORIE:

C

Tok: Šardický p.
Stanice: Šardice (Šardický potok)
GPS: 48.97265°N, 17.03914°E
Obec: Šardice
ORP: Kyjov
Kraj: Jihomoravský

Hlásný profil kategorie C bez přenosu dat se nachází na mostku u bývalého dolu Dukla. Provozovatelem je obec Šardice.




Číslo hydrologického pořadí: 4-17-01-094

Provozovatel stanice: Obec Šardice

Poznámka:



Stupně povodňové aktivity (cm)

I.SPA	bdělost		50
II.SPA	pohotovost		70
III.SPA	ohrožení		90

Četnost hlášení SPA

I.SPA	min. 1x denně
II.SPA	min. 2x denně
III.SPA	min. 3x denně

Vodočetná lať: NE

Přenos dat: NE

SMS: NE