

# EVIDENČNÍ LIST HLÁSNÉHO PROFILU

## RYBNIŠTĚ (MATYÁSKA)

KATEGORIE:

**C**

**Tok:** Matyáska  
**Stanice:** Rybniště (Matyáska)  
**GPS:** 50.8814049°N, 14.5113813°E  
**Obec:** Rybniště  
**ORP:** Varnsdorf  
**Kraj:** Ústecký



Vodoměrná stanice se nachází na betonové zídce mostku na vodním toku Matyáska u domu č. p. 175. Vodoměrná stanice je složena z ultrazvukového hladinoměrného čidla a vyznačených SPA.




**Číslo hydrologického pořadí:** 2-04-08-0060

**Provozovatel stanice:** Obec Rybniště

**Poznámka:**



### Stupně povodňové aktivity (cm)

I.SPA	bdělost		45
II.SPA	pohotovost		110
III.SPA	ohrožení		140

### Četnost hlášení SPA

I.SPA	minimálně 2x denně
II.SPA	3x denně
III.SPA	po 3 hodinách

**Vodočetná lať:** NE

**Přenos dat:** ANO

**SMS:** ANO

**Naměřená data jsou dostupná na:** <https://www.povodnovyportal.cz/admin/cidla/detail/221>