

EVIDENČNÍ LIST HLÁSNÉHO PROFILU

RŮŽDKA (RŮŽDKA)

KATEGORIE:

C

Tok: Růždka
Stanice: Růždka (Růždka)
GPS: 49.39438°N, 17.99479°E
Obec: Růždka
ORP: Vsetín
Kraj: Zlínský

Hladinoměr se nachází na mostní konstrukci v centru obce Růždka u Hasičského domu (u č.p. 295).




Číslo hydrologického pořadí: 4-11-01-0890-0-00

Provozovatel stanice: obec Růždka

Poznámka:



Stupně povodňové aktivity (cm)

I.SPA	bdělost		40
II.SPA	pohotovost		65
III.SPA	ohrožení		90

Četnost hlášení SPA

I.SPA	min. 1x denně
II.SPA	min. 2x denně
III.SPA	min. 3x denně

Vodočetná lať: ANO

Přenos dat: ANO

SMS: ANO

Naměřená data jsou dostupná na: <https://www.hladiny.cz/hladiny/index.php?ca=99&cs=42517>

export evidenčního listu: 23.06.2026 06:55

Veškerá uváděná data jsou bez právní záruky.